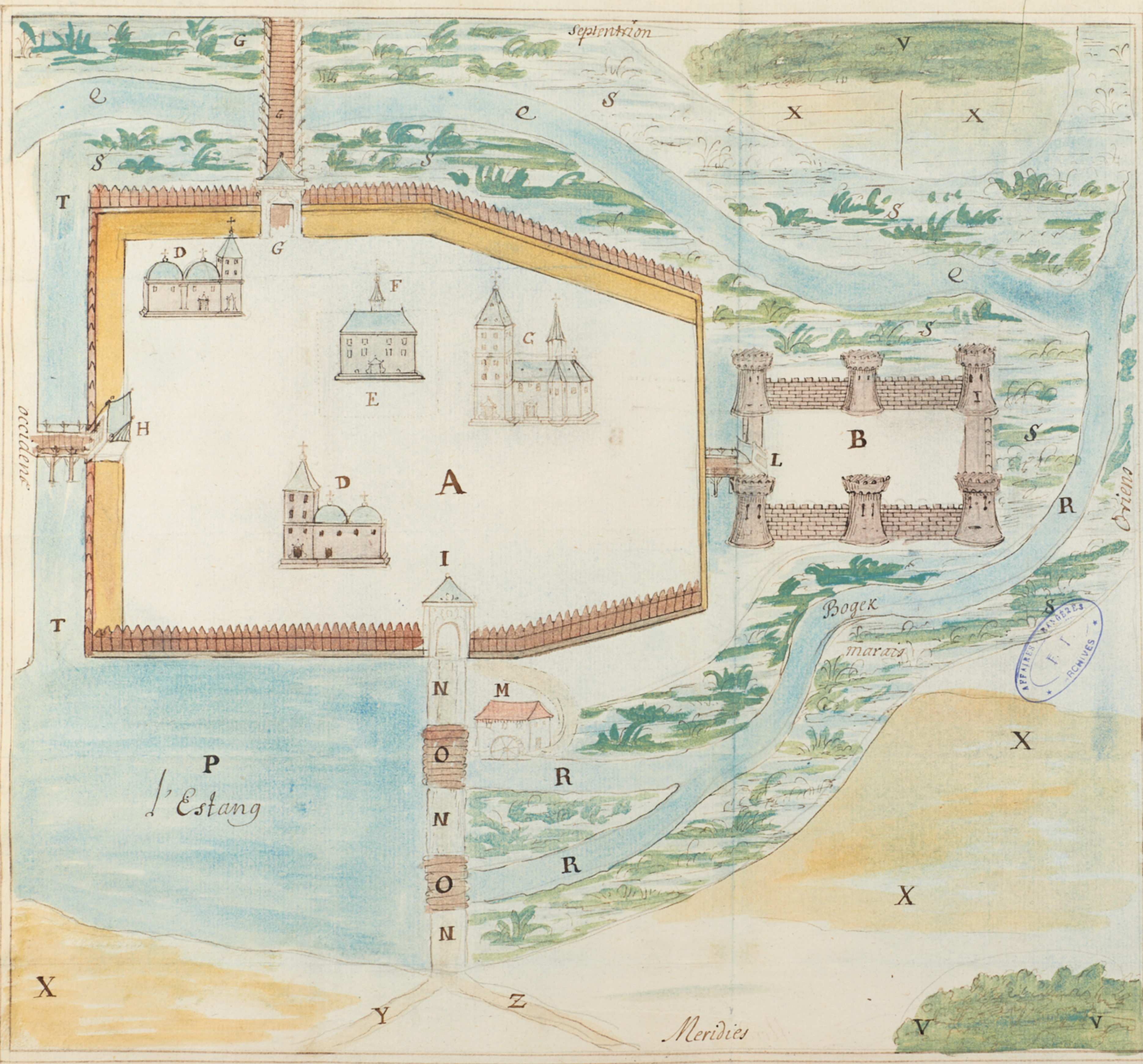
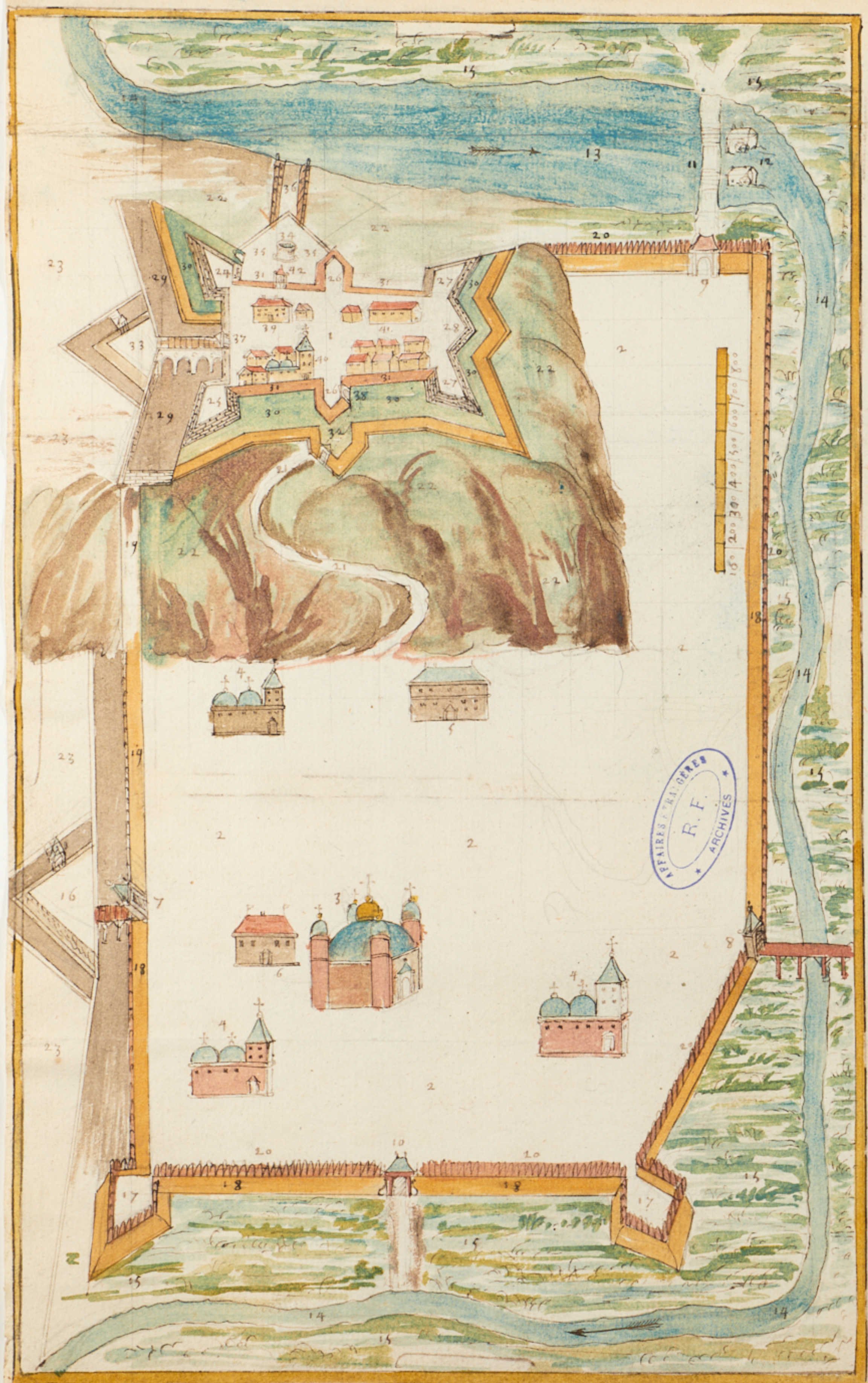


Le vray exact et inographiq;  
plan de La ville et Château  
de Meidziboz.



- A. La ville de Meidziboz.
- B. Le Chasteau qui ne se peut miner, a cause du marais qui l'environne, est fortifié de six bonnes tours, et de fortes et espesses murailles.
- C. La seule Eglise Catholique.
- D. Eglises Grecques.
- E. La place ou se tient le Marché.
- F. La maison de Ville.
- G. La porte de pologne, et le pont qui passe sur la riviere et les marais, long d'un demi quart de lieue.
- H. Porte de Caminiek.
- I. Porte de Bar et de l'Ukraine.
- L. Porte du Chasteau a la Ville.
- M. Les Moulins.
- N. La digue de l'Estang.
- O. Les pons sur la digue.
- P. L'Estang d'une demie lieue de Circuit.
- Q. Riviere de Bog.
- R. Petite riviere Bodgek.
- S. Les Marais.
- T. Fosse de la ville vers l'occident qui va du marais jusqu'a l'Estang.
- V. Bois de haute futaye.
- X. Terres labourables.
- Y. Chemin de Bar.
- Z. Chemin d'Ukraine.



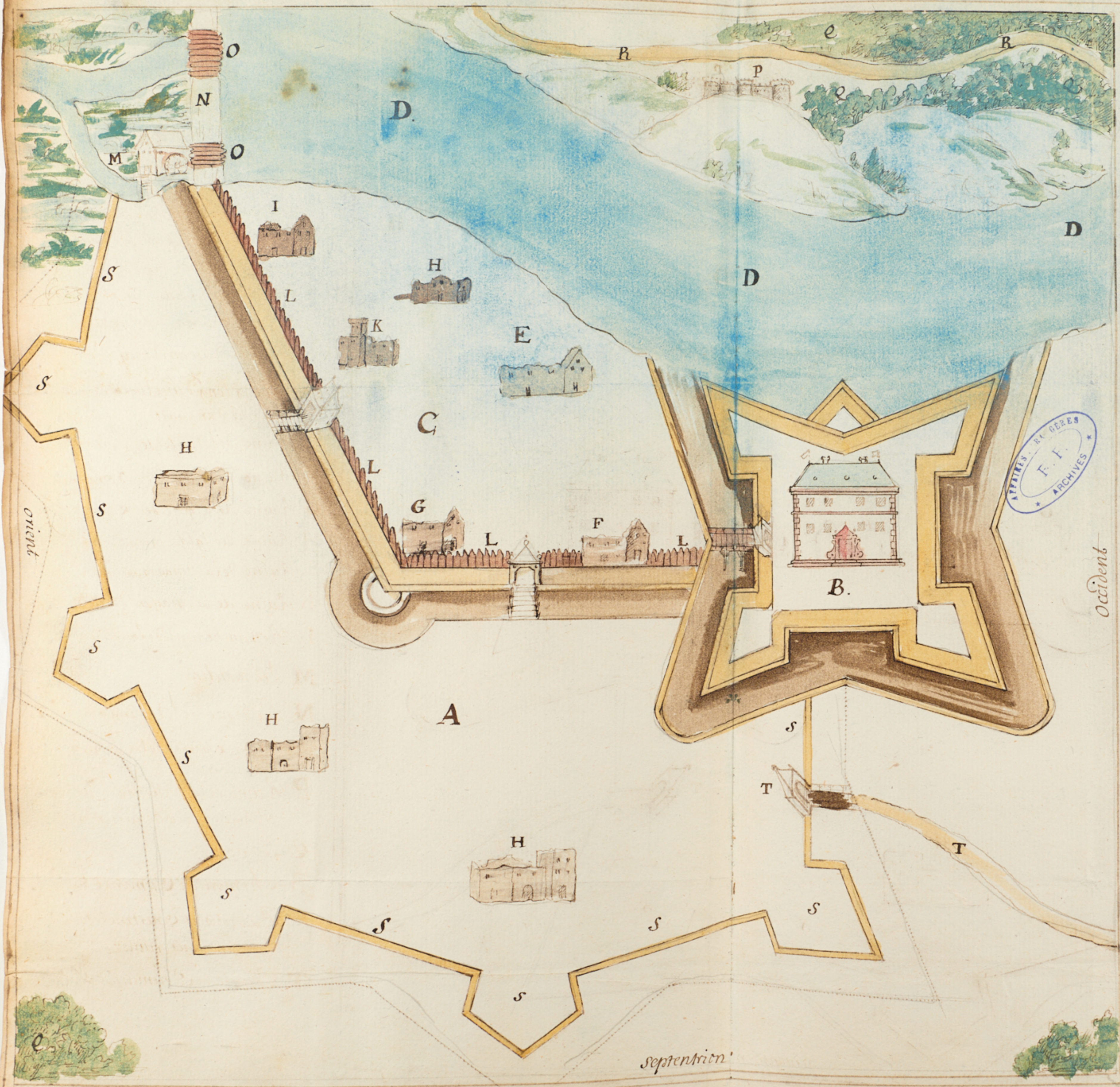
Le vray et exact plan ichnographique et orthographique de la ville et chasteau de Cheherin en oukraine demeure ord.<sup>re</sup> du general des Cosaques, nouvellement fortifié par les polonois, aujourd'hui occupé par les Moscouites, ou le Duc Ramadonsky general de l'armée de Moscouie, et en cette qualité commandant des Moscouites, Cosaques, Tartars de Calmouk et d'Astrakan a fait entrer son secours en faveur de la garnison du Chasteau, qui estoit de dix mil Moscouites, Ce qu'il a executé au mois d'Iou de la presente année 1677. après la défaite des Turcs et des Tartars, qui y ont perdu leur bagage, artillerie, et grand nombre de gens.

- |   |  |   |   |
|---|--|---|---|
| <ol style="list-style-type: none"> <li>1. Chasteau de Cheherin.</li> <li>2. Ville de Cheherin.</li> <li>3. Eglise Cathédrale du Rit grec.</li> <li>4. Autre Eglise du rit grec</li> <li>5. La maison de Kmilniskij general des Cosaques, pere de celui de l'ordre cette année par des sept tours, pour entretenir au camp de Dorozensko.</li> <li>6. La maison de Dorozensko, général des Cosaques, qui s'est jeté main tenant du Costé des Moscouites.</li> <li>7. Porte de Crim ou de Tartarie vers le sud.</li> <li>8. Porte de Chirvas ou de Kiev.</li> <li>9. Porte de Polono.</li> <li>10. Petite porte où les habitants vont à l'eau.</li> <li>11. Digue de l'Etang.</li> <li>12. Les Moulins</li> <li>13. L'Etang.</li> </ol> | <ol style="list-style-type: none"> <li>14. Rivière de tachimind.</li> <li>15. Marais.</li> <li>16. Demilune qui est devant la porte de Crim faite de muraille.</li> <li>17. Les deux bastions de la ville.</li> <li>18. Les rampars de bonne hauteur.</li> <li>19. Une muraille qui vient du Chasteau en descendant la Montagne jusqu'à la porte de Tartarie.</li> <li>20. Les palissades de gros bois de Cherno sur les rampars.</li> <li>21. Chemin du chasteau à la ville.</li> <li>22. Montagne toute de roche sur laquelle est situé le Chasteau.</li> <li>23. Campagne du costé du midy, où les Turcs avoient leur Camp, les Tartars avoient campé du costé de l'orient, l'occident, et du septentrion de l'autre costé de la Rivière.</li> <li>24. Un bastion vers le midy construit de gros bois de Cherno sur des fondemens de pierre de taille.</li> </ol> | <ol style="list-style-type: none"> <li>25. Autre bastion vers le midy tout muré de pierre de taille.</li> <li>26. Deux bastions au milieu des deux longues courtes du chasteau faits et construits de gros bois de Cherno.</li> <li>27. Les deux demi bastions du septentrion bien murés de pierre de taille.</li> <li>28. L'angle saillant au milieu des deux bastions aussi construits de pierre de taille.</li> <li>29. Sept devant la grande porte du Chasteau vers le midy faite de bois recouvert par main d'homme afin de le cacher.</li> <li>30. Faussebraye toute de terre, et garnie de piquets qui tiennent sur tout un des bastions du chasteau, excepté du costé de l'Etang où il n'en est pas de besoin. La montagne devant fort haute et rampante en cet endroit comme du costé du septentrion à de hauteur vingt cinq pieds au dessus des murailles du Chasteau, lesquelles sont bien fortifiées de hautes de sixante pieds et larges de quinze.</li> <li>31. Quatre Couronnes fabriquées de poutres de Cherno de gros bois protégées avec des sacs de laine dans les autres, avec un grand arifice, et si dures que les</li> </ol> | <ol style="list-style-type: none"> <li>32. Bastion de la faussebraye vers la ville.</li> <li>33. Demilune devant la grande porte.</li> <li>34. Puits profond de 250 toises à 6 pieds l'un.</li> <li>35. Demilune de muraille qui garde le puits.</li> <li>36. Chemin couvert qui défend à l'Etang.</li> <li>37. Grande porte du Chasteau.</li> <li>38. Petite porte du Chasteau à la Ville.</li> <li>39. Maison du gouverneur.</li> <li>40. et 41. L'Arsenal, et maisons du Chasteau.</li> <li>42. Porte du Chasteau au Puits.</li> </ol> |
|---|--|---|---|

AFFAIRES ÉTRANGÈRES  
R.F. ARCHIVES

Boulanger Canon n'y pouvant faire l'impression recourant, Chose incroyable s'il ne l'aurait vu, ayant été abîmé un an dans ce Chasteau, par Dorozensko et les Cosaques rebelles.

Lezray, exact et orthographique  
Plan de la ville et Chateau  
De Bar.



- A. La ville de Bar a present ruinee, ou  
sont restees seulement les ruines des Eglises  
sans Catholiques que grecques.
- B. Le Chateau de Bar fortifie' ala moderne  
de bonnes et fortes murailles toutes terrasses  
par le derriere; il consiste avn quarré  
regulier, excepte' vers l'Estang ou sa fortifi-  
cation est en tenaille, au milieu de laquelle  
il y a un ravelin de Muraille.
- C. La ville d'aujourd'huy retranchée
- D. l'Estang long d'un lieu et demie, et  
large d'un quart.
- E. Ruine de l'Eglise des Jesuites.
- F. Ruine de l'Eglise des Dominicains.
- G. Ruine de l'Eglise des Carmes.
- H. Ruine des Eglises grecques.
- I. Ruine de la Synagogue des Juifs.
- K. Ruine de la maison de ville.
- L. Retranchement de la ville.
- M. Les moulins.
- N. La digue de l'Estang.
- O. les deux pons de la digue.
- P. Ruine de la ville des Tartares de  
Pologne ou Chemeriches.
- Q. Les bois.
- R. Chemin de Caminiek
- S. Bastions et Courtines de la ville a  
present tous ruinez.
- T. Porte et Chemin de Pologne.